

Kulturlandschaft erfassen, Heimat entdecken!

Kulturlandschaftsdatenbank des Bayerischen Landesvereins für Heimatpflege



Elementname

Ehem. Rodelbahnen in Fürstenfeldbruck

Titelbild



Verwaltungszugehörigkeit

Gemarkung

Fürstenfeldbruck

Gemeinde

Fürstenfeldbruck

Landkreis

Fürstenfeldbruck

Regierungsbezirk

Oberbayern

Erfasser*in

keine Angabe

Element-ID

9355b427-2843-475f-905c-2edd581e0895

Lage (WGS84)

Länge: 11.27409° | Breite: 48.17180°

Stand

Angelegt: 15.02.2021 | Letzte Änderung: 17.04.2021

Seite 1 von 6



Bayerischer Landesverein
für Heimatpflege e.V.



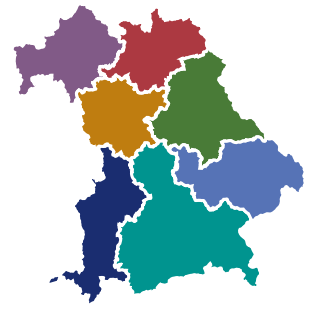
gefördert durch

Bayerisches Staatsministerium
der Finanzen und für Heimat



Kulturlandschaft erfassen, Heimat entdecken!

Kulturlandschaftsdatenbank des Bayerischen Landesvereins für Heimatpflege

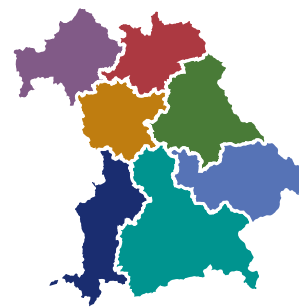


Elementname	Ehem. Rodelbahnen in Fürstenfeldbruck
Elementtyp	Ausflugsziel, historisch bedeutsam
Funktionsbereich	Erholung
Unterfunktionsbereich	Allgemein Erholung
Prägende Zeitschicht grob	Neuzeit (1790 – 1918)
Prägende Zeitschicht fein	Neuzeit (1871 – 1918)
Zustand	<i>keine Angabe</i>
Nutzung	<i>keine Angabe</i>
Gefährdung	<i>keine Angabe</i>
Erhaltenswürdigkeit	<i>keine Angabe</i>
Schutzstatus	Landschaftsschutzgebiet
Denkmalvorschlag	nein
Zusammenfassung	<i>keine Angabe</i>



Kulturlandschaft erfassen, Heimat entdecken!

Kulturlandschaftsdatenbank des Bayerischen Landesvereins für Heimatpflege



Elementname

Ehem. Rodelbahnen in Fürstenfeldbruck

Formale Beschreibung

Ehem. Rodelbahnen in Fürstenfeldbruck im Wald bzw. im Bereich der Nicolai Leiten östlich der Ludwigshöhe. Einst auf der heute asphaltierten Rodelbahnstraße verlaufend und in zwei weiteren Streckenführungen im Bereich von Hohlwegen am bzw. unmittelbar durch den Burgstall "Geggenpoint" (Aktennr. D-1-7833-0066: Burgstall des hohen und späten Mittelalters) entlangführend.

Kulturhistorische Analyse

Vor dem ersten Weltkrieg war die Rodelbahn ein beliebtes Ausflugsziel der Münchner im Winter. Bei starkem Ausflugsbetrieb war hier sogar eine Bedarfshaltestelle der Bahn. Es gab eine barackenähnliche Hütte mit Getränkeverkauf, von dieser sind noch Reste des Betonsockels sichtbar. Diese wurde vom Deutschen Touring-Club betreut. Es standen bis zu 400 Schlitten unterschiedlicher Größe zum Ausleihen bereit, die auf drei Rodelbahnen benutzt werden konnten, abends sogar bei Lampion-Beleuchtung.

Kulturhistorische Bedeutung

Die Rodelbahn war bis zum Aufkommen des Skifahrens als Breitensport eine wichtige Einrichtung des Tourismus im Winter.

Schutz und Pflege

Keine Angaben.



Kulturlandschaft erfassen, Heimat entdecken!

Kulturlandschaftsdatenbank des Bayerischen Landesvereins für Heimatpflege



Elementname

Ehem. Rodelbahnen in Fürstenfeldbruck

Literatur

Knape, Elisabeth: Grüße aus Fürstenfeldbruck. Die Kreisstadt in historischen Ansichten, Fürstenfeldbruck 2001 (Selbstverlag der Autorin).

Archivquellen

keine Angabe

Mündliche Überlieferung

keine Angabe

Onlinequellen

Bayerisches Landesamt für Denkmalpflege: Burgstall "Geggenpoint" (Aktennr. D-1-7833-0066), in: DenkmalAtlas 2.0, online; [URL: <https://geoportal.bayern.de/denkmalatlas/searchResult.html?objtyp=boden&koid=143461>], abgerufen am 13.04.2021

Urheberrechtlicher Hinweis

Der hier präsentierte Inhalt ist urheberrechtlich geschützt. Die angezeigten Medien unterliegen möglicherweise zusätzlichen Urheberrechtlichen Bedingungen, die an diesen ausgewiesen sind.

Empfohlene Zitierweise

„Ehem. Rodelbahnen in Fürstenfeldbruck “. In: Kulturlandschaftsforum Bayern, URL: <https://erfassung.kulturlandschaftsforum-bayern.de>



Kulturlandschaft erfassen, Heimat entdecken!

Kulturlandschaftsdatenbank des Bayerischen Landesvereins für Heimatpflege



Elementname

Ehem. Rodelbahnen in Fürstenfeldbruck



Bildtitel/-unterschrift

Straße zum Tonwerk, eine der ehemaligen Rodelbahnen

Urheber

Aufnahmedatum 01.04.2021

Lizenz

anederf

Laut Vereinbarung

Seite 5 von 6



Bayerischer Landesverein
für Heimatpflege e.V.



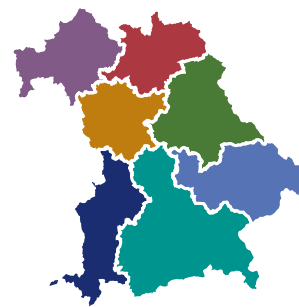
gefördert durch

Bayerisches Staatsministerium
der Finanzen und für Heimat



Kulturlandschaft erfassen, Heimat entdecken!

Kulturlandschaftsdatenbank des Bayerischen Landesvereins für Heimatpflege



Elementname	Ehem. Rodelbahnen in Fürstenfeldbruck
Impressum	<p>Bayerischer Landesverein für Heimatpflege e.V. FB Baukultur und Landschaftspflege Ursula Eberhard, Dr. Thomas Büttner Ludwigstraße 23, Gartenhaus 80539 München T +49 (0)89 286629-0 (Durchwahl -12 oder -22) https://www.heimat-bayern.de https://kulturlandschaftsforum-bayern.de</p>
Projekt	<p>Kulturlandschaftsforum Bayern - Aufbau einer digitalen Ehrenamtsplattform (2021 - 2024)</p>
Fördergeber	<p>Bayerisches Staatsministerium der Finanzen und für Heimat Heimat-Digital-Regional-Förderrichtlinie – HDRFÖR</p>
Hinweis	<p>Hervorgegangen aus dem LEADER-Kooperationsprojekt „Erfassung (historischer) Kulturlandschaft“, von 2017 bis 2020 gefördert durch das Bayerische Staatsministerium für Ernährung, Landwirtschaft und Forsten und den Europäischen Landwirtschaftsfonds für die Entwicklung des ländlichen Raums (ELER)</p>

